

## APRESENTAÇÃO

Planejar e concretizar projetos acadêmicos constitui desafios sistemáticos para a equipe e os (as) colaboradores (as). Cada produto realizado é uma oportunidade para fortalecer os objetivos propostos e agregar a comunidade envolvida e interessada. Neste sentido, a **Revista Eletrônica: Tempo – Técnica – Território** coloca no ciberespaço mais um volume planejado. O Mapa Temático a seguir registra os sítios urbanos de referência das contribuições no Brasil na forma de artigos que compõem o Número 4 do Volume 2 desta Revista.



Um abraço a todos e todas!

Os Editores

**- BRASIL -  
REFERÊNCIA ESPACIAL  
DOS(AS) AUTORES(AS) DOS  
ARTIGOS PUBLICADOS NA  
REVISTA ELETRÔNICA T-T-T  
VOLUME 4- NÚMERO 2. 2013**




**LEGENDA**

-  LOCALIDADE DE REFERÊNCIA COM ARTIGO PUBLICADO NESTE VOLUME
-  SIGLA DA UNIDADE POLÍTICA DO BRASIL

0 255 510 Km  
Projeção Arno Peters Adaptada

© Imagem de Satélite: Mosaico de Imagens de satélite pancromáticas. 2009. NASA - USA  
© Base Cartográfica: Divisão Política do Brasil. IBGE 1997

Projeto Cartográfico: CIGA - PPGGEA  
- UnB, Brasília - Brasil. 2013.  
E-mail: [revistaciga@unb.br](mailto:revistaciga@unb.br)



## REVISTA ELETRÔNICA

### TEMPO – TÉCNICA - TERRITÓRIO

#### **Editor Científico**

Prof. Dr. Rafael Sanzio Araújo dos Anjos

#### **Editor Gerente**

José Leandro de Araújo Conceição

#### **Conselho Editorial**

Prof. Dr. Alfredo Pereira Queiroz Filho

Prof. Dr. Benny Schvasberg

Prof. Dr. José Flávio Moraes

Prof. Dr. Johan Lavreau

Prof. Dr. Júlio Tavares

Prof. Dr. Luiz Gonzaga Falcão

Prof. Dr. Marco Tomasoni

Prof. Dr. Neio de Oliveira Campos

Prof. Dr. Vassili Rivron

Centro de Cartografia Aplicada e Informação Geográfica – CIGA

Revista Eletrônica: Tempo – Técnica – Território/ Centro de Cartografia Aplicada e Informação Geográfica – CIGA [Departamento de Geografia – Universidade de Brasília] – v.4, n.2. – Brasília: CIGA – UnB, 2013 [online].

106p.

Semestral

ISSN: 2177-4366

Qualis Periódico – B3

1. Cartografia. 2. Dinâmica Territorial. 3. Modelagem Gráfica. 4. Uso do Território. 5. Monitoramento Espacial. 6. Crescimento Urbano. 7. Geografia. 8. Geotecnologias. 9. Sensoriamento Remoto. I. Título.

CDU 918.174

(084.3)

Os autores são responsáveis pela escolha e apresentação dos artigos contidos na Revista Eletrônica: Tempo – Técnica - Território, bem como pelas opiniões nela expressas, que não são necessariamente as do CIGA e, nem comprometem o Departamento de Geografia da Universidade de Brasília. As indicações de nomes e a apresentação de materiais e produtos ao longo desta Revista eletrônica não implicam a manifestação de qualquer opinião por parte do CIGA a respeito da condição jurídica de qualquer país, território, cidade, região ou de suas autoridades, nem tampouco a delimitação de suas fronteiras ou limites.